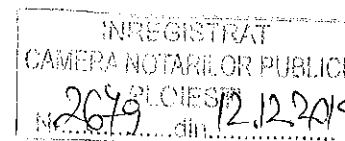




ROMANIA
JUDETUL PRAHOVA
PRIMĂRIA ORASULUI BĂICOI
STR. UNIRII, NR. 21 COD : 105200
TEL: 0244.260830/0244.260816 FAX: 0244.260987
WEB: www.primariabaicoi.ro



NR. 38896 / 10.12.2019

conexat la 2520

Catre,
CAMERA NOTARILOR PUBLICI PLOIESTI

Urmare adresei dvs. nr. 2520/29.11.2019, inregistrata la primaria Baicoi cu nr. 38896/2.12.2019, va comunicam:

- Hotararea nr. 5/25.02.1999 privind incadrarea pe zone a terenurilor din intravilan.
- Hotararea nr. 32/28.12.2002 si anexa privind incadrarea pe zone a terenurilor din extravilan.
- Hotararea nr. 86/17.11.2009 privind aprobarea Nomenclatorului stradal si anexa la HCL 86/2009.
- Hotararea nr. 57/15.07.2013 privind atribuirea de denumiri de strazi noi.
- Hotararea nr. 49/27.05.2014 privind modificarea si completarea domeniului public al orasului Baicoi.
- Hotararea nr. 133/28.12.2016 privind modificarea si completarea domeniului public al orasului Baicoi.

PRIMAR

Marius Ioan Constantin



SECRETAR GENERAL

Cristina Savu

Serv. Fond Funciar

Marilena Iacob

Serv. Taxe si impozite locale

Ion Fenichiu

Serv. Urbanism, amenajarea teritoriului....

Ancuta Stefanica

ROMANIA
JUD. PRAHOVA
ORASUL BAICOI
CONSILIUL LOCAL

HOTARAREA NR. 5

privind modificarea și completarea hotărârii nr.1 din 14 ianuarie 1999 privind stabilirea impozitelor și taxelor locale pe anul 1999 adoptată de Consiliul local al orașului Baicoi

Consiliul local al orașului Baicoi, județul Prahova;

Văzînd prevederile art.14 din Legea nr.27/1994, republicată, privind impozitele și taxele locale, modificată și completată prin Ordonanța de urgență nr.62/1998 a Guvernului României;

În temeiul dispozițiilor art.28 din Legea nr.69/1994, republicată, privind administrația publică locală,

HOTARASTE:

ART.UNIC: Cu data de 25 februarie 1999 hotărîrea nr.1 din 14 ianuarie 1999 privind stabilirea impozitelor și taxelor locale pe anul 1999, adoptată de Consiliul local al orașului Baicoi se modifică și se completează după cum urmează:

ART.3. Zonele A, B, C și D se modifică și se completează avînd următorul cuprîns:


Zona A	Terenurile situate pe străzile: Progresului și Republicii blocurile: 25, 26, 27 și 28.
Zona B	Terenurile situate pe străzile: Republicii de la nr.17 și nr.4 pînă la capăt, Independenței de la nr.1-39 și 2-52, Unirii nr.1-5.
Zona C	Terenurile situate pe străzile: Republicii de la nr.1-15 și nr.2, Izlazului, Aleea Spitalului, Independenței de la nr.41 și de la nr.54 pînă la capăt, Unirii de la nr.7-227 și 2-160, Dorobanți, Înfrățirii, Lăcrămioarelor, Plevnei, Flopilor, Victoriei, Postăvarului nr.1-45 și 2-30, Cloșca, 9 Mai, George-Cosbuc, Orișan, Aleea Timis, Baicului, Tufenilor, Traian, Panselelor, Horia, Morii, Lebedei, Nufetilor, 23 August, Bucegi, Vrancei.
Zona D	Terenurile situate pe străzile: Paltinului, Muntelui, Florilor, Abatorului, Decebal, Dimbovitiei, Dr. Teodoroiu, Gh.Doja, Lacului, Mărăști, Mircea cel Bătrîn, Oituz, Răspîntiei, Verii, Viilor, Popa Sapcă, Mihai Eminescu, Mureș, Soseaua Națională, Primăverii, Oltului, Pieții, Dragoș Vodă, 11 Iunie,

///.

Zona D Vilcelului, Amurgului, Oeshlăului, Orizului, Garoafelor, Liliacului, Vioarelor, Doina, Democrației (6 Martie), Măcin, Măreșești, Oțelului, Trifoi, W. Măreșeșanu, 1 Mai, Orizantelor, Fragilor, Ghiocelului, Leandruului, Inceafărului, Ovidiu, Teilor, Tomis, Prahovei, Vinful ou Dor, Lotrului, Pluton, Saturn, Venus, Zambilelor, Bicoz, Buzăului, Bistriței, Ghe. Lazăr, I.L. Caragiale, M. Kogălniceanu, Mixandrei, N. Bălcescu, Cîmpului, Cîrîngului, Cornului, Lămiței, Lalelelor, Mesteacănului, Alexandru cel Bun, Caraiman, C.D. Gherea, Dunării, Griviței, Luminii, Miron Costin, Petro-lului, Rodnei, Simion Bărnuțiu, Stînjeneilor, Tudor Vladimirescu, Zorilor, Arieșului, Birsei, Jupiter, Jiului, Rarăului, Armoniei, Brîndușei, Campați, Ciucas, Cîrșului, Elena Doamna, Măgăritarului, Narciselor, Trandafirilor, Neptun, Cernei, Colinei, Tunari, Trotuș, Valea Bradului, Olăbucet, Postăvarului de la nr. 47 la 83 și de la nr. 32 - 80, Toamnei, Uranus, Bujorului, Glasiolelor, Libertății, Livezilor, Mioritei, Perlelor, Viitorului, Violetelor, Cameliei, Cercelului, Crăițelor, Macilor, Nucilor, Aviatorilor, Albăstrelelor, Cerbului, Crișului, Dîmbului, Duzilor, Păcurii, Ialomitei, Piatra Arsă, Piatra Craiului, Someș, Vinători, Zefirului, Antărului, Alunișului, Oheia, Plaiului, Rozelor, Codrui, Cosminului, Dealului, Dumbreava Roșie, Prundului, Stejarului, Fagului, Feleacului, Izvorului, Miloov, Sondei, Soimului, Sipot, Cuza

BAICOI, 25 FEBRUARIE 1999

PRESEDINTE DE SEDINTA,



CONTRASEREAZA

SECRET
Jr. Nicolae Dumbrău

[Handwritten signature]

X.5.
N/GD

ROMANIA
JUDETUL PRAHOVA
ORASUL BAICOI
CONSILIUL LOCAL

HOTARIREA NR. 32

cu privire la stabilirea impozitelor si taxelor locale pentru anul 2003

Consiliul local al orasului Baicoi, judetului Prahova;

Avind in vedere art. 77 din O.U.G 36/2002 republicata privind taxele si impozitele locale si H.G. 1278/2002 privind aprobarea Normelor metodologice pentru aplicarea O.G. 32/2002

In temeiul dispozitiilor art. 46 din Legea 215/2001 privind administratia publica locala;

HOTARASTE

ART. 1. Se stabilesc impozitele si taxele locale pentru anul 2003 prevazute in anexa care face parte din prezenta hotarire.

ART. 2. Incadrarea terenurilor din extravilan pe zone este prevazuta in anexa 2 la prezenta hotarire.

ART. 3. Serviciul buget, finante publice si serviciul de venituri si taxe vor aduce la indeplinire prevederile prezentei hotariri.

ART. 4. Pe data aplicarii prezentei hotariri se abroga H.C.L. 9/2002

BAICOI- 28-12- 2002



CONTRASEMNEAZA
SECRETAR,
Jr. M. Ungureanu

chirug

ROMANIA
JUDETUL PRAHOVA
ORASUL BAICOI
CONSILIUL LOCAL

ANEXA LA HOTARIREA
NR.

INCADRAREA TERENURILOR DIN EXTRAVILAN PE ZONE

ZONA I

- 1) Tarausa A2 (Drumul Militarilor -- Compet)
- 2) Tarausa A 2150 (Compet - Drumul Baicoi)
- 3) Tarausa A 2142 (Drumul Baicoi - Strada 9 Mai)
- 4) Tarausa A 121 (Castel - Paralela)
- 5) Tarausa 103 (Pomicola Centru)

ZONA II

- 1) Tarausa 94 (Bat - A.I Cuza)
- 2) Tarausa 95 (A.I Cuza - D.N.1)
- 3) Tarausa 77 (Drumul Obstei - D.N)

ZONA III

- 1) Tarausa 121 (Complex - Paralela)
- 2) Tarausa 122 +123 (Movila - Complex)
- 3) Tarausa 124 (Parcela Scorteni - Movila)
- 4) Tarausa 96 (Gura de Put)
- 5) Tarausa 97 (Bosreasca)
- 6) Tarausa 102 (Boereasca)
- 7) Tarausa 1. 2 118 (Drumul Militarilor - Tirg)
- 8) Tarausa 117 (Tiganeasca)
- 9) Ferma Tufeni sonda 7000 Mistlea
- 10) Tarausa 78 (Drumul Obstei - Drumul Spinzuratului)
- 11) Tarausa 75 (Obste)
- 12) Tarausa 74



ROMANIA
JUDETUL PRAHOVA
CONSILIUL LOCAL AL ORASULUI BĂICOI
STR.UNIRII,NR.21 TELEFON:0244.260830 FAX: 0244.260987
WEB: WWW.PRIMARIABAICOI.RO



HOTARAREA NR. 86

privind aprobarea Nomenclatorului stradal

Consiliul local al orasului Baicoi, judetul Prahova;

Avand in vedere raportul de specialitate nr.12471/13.11.2009 al Secretarului orasului Baicoi si raportul de avizare favorabila al comisiei de specialitate nr.2 a Consiliului local Baicoi;

In conformitate cu prevederile art.36 alin.(2) lit. c si alin.(5) lit.d din Legea nr.215/2001 privind administratia publica locala, republicata,

In temeiul art.45 alin.(1) din legea nr.215/2001 privind administratia publica locala, republicata;

HOTARASTE:


ART.1 Se aproba Nomenclatorul stradal al orasului Baicoi, conform anexei care face parte integranta din prezenta hotarare.

ART.2 Aceasta hotarare se comunica de Secretarul orasului Baicoi serviciului public comunitar de evidenta a persoanei, serviciului fond funciar, biroului urbanism, patrimoniu public din cadrul Primariei orasului Baicoi si Institutiei Prefectului judetului Prahova.

BAICOI, 17.11.2009

PRESEDINTE DE SEDINTA,

Ing.Marian State



CONTRASEMNEAZA,
SECRETAR,
Jr.Adrian Condrea



ANEXA
la HCL nr.86/17.11.2009


NOMENCLATOR STRADAL AL ORAȘULUI BĂICOI

- CARTIER BĂICOI -

NR.CRT.	DENUMIREA ACTUALA CORECTA *	FOSTA DENUMIRE
1.	STR. ABATORULUI	
2.	STR. ALEXANDRU CEL BUN	
3.	STR. ALEXANDRU LĂPUȘNEANU	
4.	STR. ALEXANDRU IOAN CUZA	
5.	STR. 23 AUGUST	
6.	STR. BUCEGI	
7.	STR. BARAOLT	
8.	STR. CIREȘULUI	
9.	STR. CIUCAȘ	
10.	STR. CLOȘCA	
11.	STR. CPT.EROU PODAȘCĂ GHEORGHE	STR. PLOPILOR
12.	STR. CRIȘAN	
13.	STR. CARAIMAN	
14.	STR. C.D.GHEREA	
15.	STR. CRICOVULUI	
16.	STR. DEALULUI	
17.	STR. DUNĂRII	
18.	STR. DECEBAL	
19.	STR. DEMOCRAȚIEI	STR. 6 MARTIE
20.	STR. DRAGOȘ VODĂ	
21.	STR. DOINA	
22.	STR. ELENA DOAMNA	
23.	STR. GEORGE COȘBUC	
24.	STR. GHEORGHE DOJA	
25.	STR. GRIVIȚEI	
26.	STR. HAGICA	
27.	STR. IZLAZULUI	
28.	STR. LUMINII	
29.	STR. LEBEDEI	
30.	STR. MIRON COSTIN	
31.	STR. MĂCIN	
32.	STR. MĂRĂȘEȘTI	
33.	STR. 1 MAI	
34.	STR. 9 MAI	STR. MALINOVSKI



35.	STR. MIHAI EMINESCU	
36.	STR. MIHAI VITEAZUL	
37.	STR. OITUZ	
38.	STR. OȚELULUI	
39.	STR. OLTULUI	STR. ȘTEFAN GHEORGHIU
40.	STR. PROF. IANCU CONSTANTIN	STR. MUNTELUI
41.	STR. PARÎNGULUI	STR. FILIMON ȘIRBU
42.	STR. POSTĂVARULUI	STR. I.V. STALIN
43.	STR. PETROLULUI	
44.	STR. PLEVNEI	
45.	STR. PRAHOVEI	
46.	STR. PROGRESUL	STR. SMIRDAN SI STR. CLOȘCA
47.	STR. PARCULUI	
48.	STR. RĂSPÎNTIEI	
49.	STR. REPUBLICII	
50.	STR. RODNEI	
51.	STR. SIMION BĂRNUȚIU	
52.	STR. SCHELEI	
53.	STR. ȘOSEAUA NAȚIONALĂ (DN 1)	
54.	STR. ȘTEFAN CEL MARE	
55.	STR. STÎNJENEILOR	
56.	STR. TRANDAFIRILOR	
57.	STR. TOAMNEI	
58.	STR. TUDOR VLADIMIRESCU	
59.	STR. TRAIAN	
60.	STR. TRIFOI	
61.	STR. TELEAJĂNULUI	
62.	STR. UNIRII	
63.	STR. VICTORIEI	
64.	STR. VERII	
65.	STR. VÎLCELULUI	
66.	STR. VÎRFUL CU DOR	
67.	STR. VRANCEI	
68.	STR. ZORILOR	
69.	FDT. AMURGULUI	
70.	FDT. ARIESULUI	
71.	FDT. BÎRSEI	
72.	FDT. CERNEI	
73.	FDT. CRINULUI	
74.	FDT. CRIZANTEMELOR	
75.	FDT. GHEORGHE GELU MOCIORNITĂ	FDT. LEANDRULUI
76.	FDT. FRAGILOR	
77.	FDT. FLORILOR	
78.	FDT. GAROAFELOR	
79.	FDT. GHIOCELULUI	
80.	FDT. JIULUI	
81.	FDT. JUPITER	



82.	FDT. LILIACULUI	
83.	FDT. LUCEAFĂRULUI	
84.	FDT. METALURGIEI	
85.	FDT. MUREȘ	
86.	FDT. OVIDIU	
87.	FDT. PANSELELOR	
88.	FDT. RARĂULUI	
89.	FDT. SIDERURGIEI	
90.	FDT. TOMIS	
91.	FDT. TEILOR	
92.	FDT. VALEA BRADULUI	
93.	FDT. VLAD TEPEȘ	
94.	FDT. WALTER MARĂCINEANU	
95.	ALE. FLORILOR	
96.	ALE. FICUSULUI	
97.	ALE. JUPITER	
98.	ALE. LOTRULUI	
99.	ALE. PLUTON	
100.	ALE. SPITALULUI	
101.	ALE. SATURN	
102.	ALE. ȘCOLII	
103.	ALE. TIMIȘ	
104.	ALE. TINERETULUI	
105.	ALE. VENUS	
106.	ALE. ZAMBILELOR	

- CARTIER TUFENI -


NR. CRT.	DENUMIREA ACTUALĂ CORECTĂ *	FOSTA DENUMIRE
1.	STR. BAICULUI	
2.	STR. BUZĂULUI	
3.	STR. BĂILOR	
4.	STR. DÎMBOVIȚEI	STR. KARL MARX
5.	STR. ECATERINA TEODOROIU	
6.	STR. 11 Iunie	STR. MOLOTOV
7.	STR. ION LUCA CARAGIALE	
8.	STR. GHEORGHE LAZĂR	
9.	STR. HORIA	
10.	STR. LACULUI	STR. V.I. LENIN
11.	STR. LIVEDE	
12.	STR. MORII	
13.	STR. MIXANDREI	
14.	STR. MIRCEA CEL BĂTRÂN	



15.	STR. MIHAIL KOGĂLNICEANU	
16.	STR. MĂRAȘTI	
17.	STR. NICOLAE BĂLCESCU	
18.	STR. PRIMĂVERII	
19.	STR. POPA-ȘAPCĂ	
20.	STR. SOARELUI	
21.	STR. TUFENILOR	
22.	STR. VIILOR	
23.	STR. VIORELELOR	
24.	FDT. BISTRITEI	
25.	FDT. BICAZ	
26.	FDT. CEAHLĂULUI	
27.	FDT. CÎMPULUI	
28.	FDT. CORNULUI	
29.	FDT. CRÎNGULUI	
30.	EDT. LĂMIȚEI	
31.	FDT. LALELELOR	
32.	FDT. MESTEACĂNULUI	
33.	ALE. PĂDURII	
34.	ALE. MARGARETELOR	

- CARTIER LILIEȘTI -

NR. CRT.	DENUMIREA ACTUALĂ CORECTĂ *	FOSTA DENUMIRE
1.	STR. AGRICULTURII	
2.	STR. ARMONIEI	
3.	STR. BRÎNDUȘEI	
4.	STR. CARPAȚI	
5.	STR. DOROBANȚI DE LA NR.1-59 SI NR. 2-62	
6.	STR. INDEPENDENȚEI DE LA NR.1-79 SI NR.2-76	
7.	STR. IND. DUMITRU MOCIORNIȚĂ	STR. CLĂBUCET
8.	STR. ÎNFRĂȚIRII	
9.	STR. FORAJULUI	
10.	STR. LOTUSULUI	
11.	STR. NUFERILOR	
12.	STR. NARCISELOR	
13.	STR. MĂRGĂRITARULUI	
14.	STR. MOVILA VULPII	
15.	STR. PIȚEI	
16.	FDT. IRISULUI	
17.	FDT. NEPTUN	
18.	FDT. TROTUȘ	
19.	FDT. URANUS	
20.	FDT. ZÎNELOR	
21.	ALE. PÎRIULUI	



- CARTIER DÎMBU -

NR. CRT.	DENUMIREA ACTUALA CORECTA *	FOSTA DENUMIRE
1.	STR. CODRII COSMINULUI	
2.	STR. DÎMBULUI	
3.	STR. DOROBANȚI	
4.	STR. DUMBRAVA ROȘIE	
5.	STR. PRUNDULUI	
6.	STR. STEJARULUI	
7.	FDT. COLINEI	
8.	FDT. IZVORULUI	
9.	FDT. FELEACULUI	
10.	FDT. FAGULUI	
11.	FDT. MILCOV	
12.	FDT. SONDEI	
13.	FDT. ȘOIMULUI	
14.	FDT. ȘIPOT	
15.	FDT. TUNARI	

- CARTIER ȚINTEA -

NR. CRT.	DENUMIREA ACTUALA CORECTA *	FOSTA DENUMIRE
1.	STR. AVIATORILOR	
2.	STR. ALBĂSTRELELOR	
3.	STR. CRIȘULUI	
4.	STR. CERBULUI	
5.	STR. DUZILOR	
6.	STR. GLADIOLELOR	
7.	STR. INDEPENDENȚEI	
8.	STR. IALOMITEI	
9.	STR. LACRĂMIOARELOR	
10.	STR. LIVEZILOR	
11.	STR. LIBERTĂȚII	
12.	STR. LUNCA DÎMBULUI	
13.	STR. MACILOR	
14.	STR. MĂCEȘULUI	
15.	STR. MIORITEI	

16.	STR. PALTINULUI	
17.	STR. PĂCURII	
18.	STR. PIATRA CRAIULUI	
19.	STR. PIATRA MARE	
20.	STR. PIATRA ARSĂ	
21.	STR. PERLELOR	
22.	STR. SOMEȘ	
23.	STR. VALEA LUI DAN	
24.	STR. VIITORULUI	
25.	STR. VINĂTORI	
26.	STR. VIOLETELOR	
27.	STR. ZEFIRULUI	
28.	FDT. ALUNIȘULUI	
29.	FDT. ARTĂRULUI	
30.	FDT. BUJORULUI	
31.	FDT. CAMELIEI	
32.	FDT. CERCELUS	
33.	FDT. CHEIA	
34.	FDT. CRĂIȚELOR	
35.	FDT. MAGNOLIEI	
36.	FDT. NUCILOR	
37.	FDT. PLAIULUI	
38.	FDT. ROZELOR	
39.	FDT. SALCĂMULUI	
40.	ALE. BUNEA	
41.	ALE. MĂCEȘULUI	
42.	ALE. PROF. GHEORGHE LUNGU	
43.	ALE. REVOLUȚIEI	

*

STR. = STRADĂ
FDT. = FUNDĂTURĂ
ALE. = ALEE

PRESEDINTE DE SEDINTA,

Ing.Marian State


M. State



**CONTRASEMNEAZA,
SECRETAR,
Jr.Adrian Condrea**

Adrian Condrea

ROMANIA
JUDETUL PRAHOVA
CONSILIUL LOCAL AL ORASULUI BAICOI
STR.UNIRII,NR.21 TELEFON:0244.260830 FAX: 0244.260987
WEB: WWW.PRIMARIABAICOI.RO



HOTARARE

privind atribuirea unor denumiri de strazi in Orasul Baicoi

Vazand expunerea de motive a Primarului Orasului Baicoi si raportul de activitate al Serviciului Urbanism din cadrul Primariei Orasului Baicoi;

Avand in vedere prevederile O.G. nr. 63/2002 privind atribuirea sau schimbarea de denumiri, cu modificarile si completarile ulterioare;

In temeiul art. 36 alin. (5) lit. d) si art. 45 din Legea administratiei publice locale nr. 215/2001, republicata, cu modificarile si completarile ulterioare;

Consiliul Local al Orasului Baicoi, Judetul Prahova, adopta prezenta hotarare :

ART. 1 – Se aproba atribuirea de denumiri de strazi noi in Orasul Baicoi, conform anexei la prezenta hotarare.

ART. 2 – Se aproba incadrarea strazilor noi in Orasul Baicoi, in zone fiscale de impozitare, conform anexei la prezenta hotarare.

ART. 3 – Hotararea Consiliului Local al Orasului Baicoi nr. 86/17.11.2009 privind nomenclatorul stradal, se completeaza conform prezentei hotarari.

ART. 4 - Cu aducerea la indeplinire a prevederilor prezentei hotarari se desemneaza Serviciul urbanism, amenajarea teritoriului, patrimoniul public, protectia mediului din cadrul Primariei orasului Baicoi.

PRESEDINTE DE SEDINTA,
MARILENA IONITA



CONTRASEMNEAZA,
SECRETAR,
CRISTINA SAVU

BAICOI, 15.07.2013
NR. 57

ATRIBUIRE DENUMIRI STRAZI


Nr. Crt.	Atribuire denumire	Denumirea bunului conform inventarului patrimoniului public oras Baicoi	Elemente de identificare	Situatia juridica actuala (Denumire act proprietate sau alte acte doveditoare)	Zona de impozitare
1.	Str. PRIVIGHETORII	Drum exploatare (vicinal)1651	Incepe de la strada Infratii pana la De 1644	HCL Baicoi nr. 46/23.06.2009 HG 1043/2009	D
2.	Str. CIOCARLIEI	Drum exploatare (vicinal)1679	Incepe de la strada Palinului pana la strada Independentei	HCL Baicoi nr. 46/23.06.2009 HG 1043/2009	D
3.	Str. COLIBRI	Drum exploatare (vicinal) 1903	Incepe din DN 1 pana la strada Alexandru Ioan Cuza	HCL Baicoi nr. 46/23.06.2009 HG 1043/2009	D
4.	Str. SIMFONIEI	Drum exploatare (vicinal)1897	Incepe din strada Infratii pana la strada Alexandru Ioan Cuza – prelungire	HCL Baicoi nr. 46/23.06.2009 HG 1043/2009	D
5.	Str. RAPSODIEI	Drum exploatare (vicinal)2255	Incepe din strada Horia pana la strada Varful cu Dor	HCL Baicoi nr. 46/23.06.2009 HG 1043/2009	D
6.	Str. CEDRULUI	Drum exploatare (vicinal) 2255/1	Incepe din strada Varful cu Dor pana la strada Codrului	HCL Baicoi nr. 46/23.06.2009 HG 1043/2009	D
7.	Str. CODRULUI	Drum exploatare (vicinal) 2259	Incepe din strada Lebedei pana la strada Cedrului	HCL Baicoi nr. 46/23.06.2009 HG 1043/2009	D
8.	Str. SITARULUI	Drum exploatare (vicinal)2398	Incepe din strada Horia pana la strada Schelei	HCL Baicoi nr. 46/23.06.2009 HG 1043/2009	D



					HG 1043/2009		
10.	Str. BEGONIEI		Drum exploatare (vicinal) 2183	Incepe din strada Schelei pana la str. Safrului	HCL Baicoi nr. 46/23.06.2009 HG 1043/2009	C	
11.	Str. VALCEI		Drum exploatare (vicinal) 2207	Incepe din strada Schelei pana la De 12	HCL Baicoi nr. 46/23.06.2009 HG 1043/2009	C	
12.	Str. SAFIRULUI		Drum exploatare (vicinal) 2415	Incepe din str. Begoniei pana la De 2410	HCL Baicoi nr. 46/23.06.2009 HG 1043/2009	D	
13.	Str. PINULUI		Drum exploatare (vicinal) 2163	Incepe din DN 1 (Conpet) pana la strada Safrului	HCL Baicoi nr. 46/23.06.2009 HG 1043/2009	D	
14.	Str. FRASINULUI		Drum exploatare (vicinal) 2167	Incepe din strada Republicii (post trafo) pana la strada Marului	HCL Baicoi nr. 46/23.06.2009 HG 1043/2009	C	
15.	Str. MARULUI		Drum exploatare (vicinal) 2171	Incepe din strada Frasinului pana la strada Begoniei	HCL Baicoi nr. 46/23.06.2009 HG 1043/2009	D	
16.	Str. PARULUI		Drum exploatare (vicinal) 2195	Incepe din strada Begoniei pana la Castanilor	HCL Baicoi nr. 46/23.06.2009 HG 1043/2009	D	
17.	Aleea CASTANILOR		Drum exploatare (vicinal) 2182/1	Incepe din strada Frasinului , Marului si se infunda	HCL Baicoi nr. 46/23.06.2009 HG 1043/2009	D	
18.	Str. SMARALDULUI		Drum exploatare (vicinal) 2140/29/1	Incepe din strada 9 Mai pana la De 2140/29	HCL Baicoi nr. 46/23.06.2009 HG 1043/2009	D	
19.	Str. SARII		Drum exploatare (vicinal) 2131	Incepe din strada Alexandru Ioan Cuza pana la DN 1	HCL Baicoi nr. 46/23.06.2009 HG 1043/2009	D	
20.	Str. RUBINULUI		Drum exploatare (vicinal) 2143/1	Incepe din strada 9 Mai pana la De 2143	HCL Baicoi nr. 46/23.06.2009 HG 1043/2009	D	




	(prelungire)				D
22.	Str. INFRAȚIRII (prelungire)	Drum exploatare (vicinal) 2443/5	Incepe din DN 1 pana la CF Bucuresti - Brasov	HCL Baicoi nr. 46/23.06.2009 HG 1043/2009	D
23.	Str. COBALȚULUI	Drum exploatare (vicinal) 2443/21	Incepe din strada Infratirii (prelungire) pana la trup intravilan fosta Avicola	HCL Baicoi nr. 46/23.06.2009 HG 1043/2009	D
24.	Str. CATINEI	Drum exploatare 2443/266 - lot 1	Incepe din DN 1 pana la proprietatea SC Phoenix Y SRL	HCL 40 11.06.2013	D



CONTRASEMNAREA,
SECRETAR,
CRISTINA SAVU

[Signature]

ROMÂNIA
JUDEȚUL PRAHOVA
CONSILIUL LOCAL AL ORASULUI BĂICOI
STR. UNIRII, NR. 21 TELEFON: 0244.260830 FAX: 0244.260987
WEB: WWW.PRIMARIABĂICOI.RO



HOTĂRÂRE

privind modificarea și completarea inventarului domeniului public al orașului Băicoi

În conformitate cu prevederile art. 3 alin. (1) și alin. (4),
Legea nr. 213/1998 privind bunurile proprietate publică, cu modificările și
completările ulterioare și pct. X-XIII și anexa nr. 3 din Normele Tehnice pentru
întocmirea inventarului bunurilor care alcătuiesc domeniul public al comunelor,
orașelor, municipiilor și județelor aprobate prin H.G. nr. 548/1999;


În temeiul dispozițiilor art. 36 alin. (2) lit. c) și art. 45 alin. (3) din
Legea administrației publice locale nr. 215/2001, republicată, cu modificările și
completările ulterioare;

Consiliul Local al Orașului Băicoi, Județul Prahova, adoptă prezenta hotărâre:

ART. 1 - Se aprobă modificarea H.C.L. nr. 19/24.08.1999 privind însușirea
"Inventarului bunurilor care alcătuiesc domeniului public al orașului Băicoi",
astfel:

1. La Secțiunea I – Bunuri Imobile, se revoca poziția 25
Codul de clasificare – 1.6.2.
Denumirea bunului – Grădina Dimbu
Elemente de identificare :
Baicoi, cartier Dimbu
Vecinătăți : str. Dorobanți, proprietar Pruna Mircea, proprietar Ristea
Ion și proprietar Consiliul Local Băicoi
2. La Secțiunea I – Bunuri Imobile, se revocă poziția 26
Denumirea bunului – Terenul aferent
Elemente de identificare :
Teren = 872 m.p.
Vecinătăți : strada Dorobanți, proprietar Prună Mircea, proprietar Ristea
Ion și proprietar Consiliul Local Băicoi

ART. 2 – Se aprobă completarea inventarului bunurilor care
alcătuiesc domeniul public al orașului Băicoi, însușit prin Hotărârea Consiliului
Local Băicoi nr. 19/24.08.1999, cu bunurile prevăzute în anexa care face parte
integrantă din prezenta hotărâre.



ART. 2 – Se aprobă completarea inventarului bunurilor care alcătuiesc domeniul public al oraşului Băicoi, însușit prin Hotărârea Consiliului Local Băicoi nr. 19/24.08.1999, cu bunurile prevăzute în anexa care face parte integrantă din prezenta hotărâre.

ART. 3 – Serviciul urbanism, amenajarea teritoriului, patrimoniul public, protecția mediului din cadrul Primăriei oraşului Băicoi, va duce la îndeplinire prevederile prezentei hotărâri.

PREȘEDINTE DE ȘEDINȚĂ
MARILENA IONITĂ



BĂICOI, 27.05.2014
NR. 49

CONTRASEMNEAZĂ
SECRETAR,
CRISTINA SAVU




ROMANIA
JUDETUL PRAHOVA
CONSILIUL LOCAL ORASULUI BĂICOI
STR. UNIREI, NR.21 COD : 105200
TEL: 0244.260830/0244.260816 FAX: 0244.260987
WEB: www.primariabaipei.ro


ANEXĂ LA HCL BĂICOI
NR.49/27.05.2014

INVENTARUL BUNURILOR CARE APARTIN DOMENIULUI PUBLIC
AL ORAȘULUI BĂICOI-COMPLETARE ȘI MODIFICARE

Nr. crt.	Codul de clasificare	Denumirea bunului	Elemente de identificare	Anul dobândirii sau după caz anul dării în folosință	Valoarea de inventar (RON)	Situația juridică actuală (denumire act proprietate sau alte acte doveditoare)
348	1.3.7.1	Fundătură Toporaș	Lungime=67m Suprafață=382mp Face legătură între stradă Mircea cel Bătrân și proprietatea Langa Petre	2004	1,0	Legea 213/1998
349	1.3.7.1	Drum exploatare (vicinal) 1684	Lungime 800m Face legătură între strada Agriculturii și stația de epurare(stânga), respectiv pârâul Dărahu	1988	1,0	Legea 213/1998
350	1.3.7.1	Aleea Orhideelor Ds1458/1	Lungime=52m Suprafață =93,6mp Face legătură între strada Dorebanți și strada Milcov	1988	1,0	Legea 213/1998



351	1.3.7.1	Strada Onix T122, PCc2443/257 Nr.cad./CF238 62	<p> Lungime=525.24m Suprafață =3225mp Face legătură între strada Cobaltului și drum exploatare 2443/267 </p>	2013	44643	<p> Legea nr.213/1998 Contract de schimb nr.245/05.02.2013 întocmit de BNP Neagu Ioana Dorothy Maria Autorizație de construire nr.154/19.11.2012 Process Verbal de recepție la terminarea lucrărilor nr.3507/08.02.2013 </p>
352	1.8.1.3	Stație de pompare a apei Băicoi	<p> Stradă Republicii, nr.51A T2, PCc 64 Vecinătăți: str. Republicii, Sectorul de gospodărie al orașului Băicoi, bloc de nefamilisti propr. Bunea Joița Suprafață teren măsurată :2452mp Construcții: C1-Stație pompe: Sc=192mp Sd=274mp C2-rezervor apă, S= 272 mp C3-Cameră vane; Sc=21mp Sd= 21mp C4-Magazie metalică, S=11mp C5-Cămin Vane, S=5mp </p>	1977	79200,0	<p> Hotărarea Consiliului Local nr. 19 din 24.08.1999 </p>
353	1.8.1.3	Stație de pompare a apei Tufeni	<p> Str. Primăverii, nr.110, T9, PCc 53/5/1 Vecinătăți: str. Primăverii, drum, propr. part. most. Jinga Pavel, Suprafață teren=770mp Construcții: C1-stație pompe, S=46mp C2-Rezervor apă suprațeran, S=63mp C3-Cămin vane, S=10mp C4-Put apă, S=2mp, L=160m </p>	1998	6800,0	<p> Hotărarea Consiliului Local nr. 19 din 24.08.1999 </p>




354	1.8.1.3	Stație de pompare a apei Canton	Siradă Independenței, nr.390, T 68, P Cc 1565/35 Vecinătăți: str. Independenței, M.D Tudor Alexandru, rezervă comisia locală PA1565/34 Suprafață teren măsurată=761 mp Construcții: C1-Stație pompe=70mp C2-rezervor apă supratean=30mp C3-Cămin Vane=1mp C4-Cămin Vane=2mp	1998	1,0	Hotărârea Consiliului Local nr. 19 din 24.08.1999
-----	---------	--	---	------	-----	--

PREȘEDINTE DE ȘEDINȚĂ
MARILENA IONITA

[Signature]

CONTRASEMNEAZĂ
SECRETAR,
CRISTINA SAVU

[Signature]



ROMÂNIA
JUDEȚUL PRAHOVA
CONSILIUL LOCAL AL ORASULUI BĂICOI
STR. UNIRII, NR. 21 TELEFON: 0244.260830 FAX: 0244.260987
WEB: WWW.PRIMARIABĂICOI.RO



HOTĂRÂRE

privind modificarea inventarului domeniului public al orașului Băicoi

În conformitate cu prevederile art. 3 alin. (1) și alin. (4) din Legea nr. 998/1998 privind proprietatea publică, cu modificările și completările ulterioare și anexa nr. 3 din Normele Tehnice pentru întocmirea inventarului bunurilor care alcătuiesc domeniul public al comunelor, orașelor, municipiilor și județelor aprobate prin H.G. nr. 548/1999, art. 557 alin. (2) – Secțiunea I, Cap. I din Legea 287/2009 privind Noul Cod Civil, republicat în Monitorul Oficial nr. 1/2011, aplicabil din 1 octombrie 2011;

Având în vedere ca imobilul teren nu face obiectul unor cereri de restituire a dreptului de proprietate privată sau de restituire, depuse în temeiul dispozițiilor normative cu caracter special privind fondul funciar, respectiv cele care stabilesc regimul juridic al imobilelor preluate în mod abuziv de statul român în perioada 6 martie 1945 - 22 decembrie 1989, nu sunt grevate de sarcini și nu fac obiectul unor litigii;

În temeiul dispozițiilor art. 36 alin. (2) lit. c) și art. 45 alin. (3) din Legea administrației publice locale nr. 215/2001, republicată, cu modificările și completările ulterioare;

Consiliul Local al Orașului Băicoi, Județul Prahova, adoptă prezenta hotărâre :

ART. 1 – Se aprobă modificarea H.C.L. nr. 102/27.09.2016 privind însușirea “ Inventarului bunurilor care alcătuiesc domeniului public al Orașului Băicoi”, - Secțiunea I – Bunuri Imobile, astfel:

- poziția 363, coloana 3, coloana 4, se modifică astfel :
- Denumirea bunului : Strada Dreptății (Drum exploatare 2310/19)

Elemente de identificare : Lungime = 181 m, începe din strada Varful cu Dor, până la strada Republicii.



Cu aducerea la indeplinire a prevederilor prezentei hotărari se
serviciul urbanism, amenajarea teritoriului, patrimoniul public,
din cadrul Primăriei oraşului Băicoi.

TE DE ŞEDINŢĂ,
S NISTORESCU



CONTRASEMNEAZĂ,
SECREȚAR
CRISTINA SAVU

A handwritten signature, likely of Cristina Savu, written in cursive script.

28.12.2016